
















Direkcija za vodne puteve
Francuska br.9
11000 Beograd
Republika Srbija

**IZVEŠTAJ O MERENJU RASPOLOŽIVIH DIMENZIJA PLOVNOG PUTA
REKE DUNAV
u periodu 13.-15.12.2011.godine¹**

rkm	Plovna oznaka		Dubina (dm)			Širina (m)
			Desna ivica ⇒	Sredina ⇒⇐	Leva ivica ⇐	
Datum:	vodomerna stanica		Bezdan	Apatin		
14.12.2011.	vodostaj (cm)		14	60		
1364+400			35	100		150
1375+300				90	28	150
Datum:	vodomerna stanica		Bezdan	Apatin		
13.12.2011.	vodostaj (cm)		16	60		
1382+600			33	90		140
1383+200			24	100		160
1393+000				100	27	140
1395+500			35	70		170
1401+800		vidi napomenu	24	25		250
1402+400		vidi napomenu		25	25	250
Datum:	vodomerna stanica		Bezdan	Apatin		
15.12.2011.	vodostaj (cm)		12	60		
1403+800				80	41	160
1404+700				76	32	100
1423+000				54	33	150
1426+000			30	81		160
1427+600				62	30	150
NAPOMENE:						
PROMENE U SISTEMU OBELEŽAVANJA						
Zbog promena u morfologiji rečnog korita privremeno je pomerena crvena nesvetleća bova sa rkm 1401+800 na rkm 1402+300, i zelena svetleća bova sa rkm 1402+400 na rkm 1402+700.						
Bove će biti vraćene na stare pozicije kada se za to steknu uslovi.						
¹ Predstavljane dubine su informativnog karaktera, tačne u trenutku merenja						